numero CSR **75** **89 VG**

servizio geologico
catasto speleologico regionale

# grotta nemec

## ingresso principale

| | |
|---|---|
| WGS84 | **Lat: 45.752485**<br>**Lon: 13.685122** |
| UTM 33N | **Nord: 5067388.181**<br>**Est: 397733.167** |
| Quota ingresso | **129 m slm** |
| Comune | **Duino Aurisina / Devin Nabrežina** |
| Tipo ingresso | **Verticale** |
| Stato ingresso | **Agibile** |
| Presenza targhetta | **Si** |
| Morfologia ingresso | **Pozzo** |
| Dimensione stimata ingresso | **8 x 4 m** |
| Profondità pozzo d'accesso | **27 m** |

## morfometria

| | |
|---|---|
| Sviluppo planimetrico | **460 m** |
| Sviluppo spaziale | **533 m** |
| Profondità | **96 m** |
| Dislivello totale | **96 m** |
| Quota fondo | **33 m** |
| Numero ingressi | **1** |

| | |
|---|---|
| Poligonale | **Si** |
| Planimetria georiferita | **Si** |
| Bibliografia | **Si** |

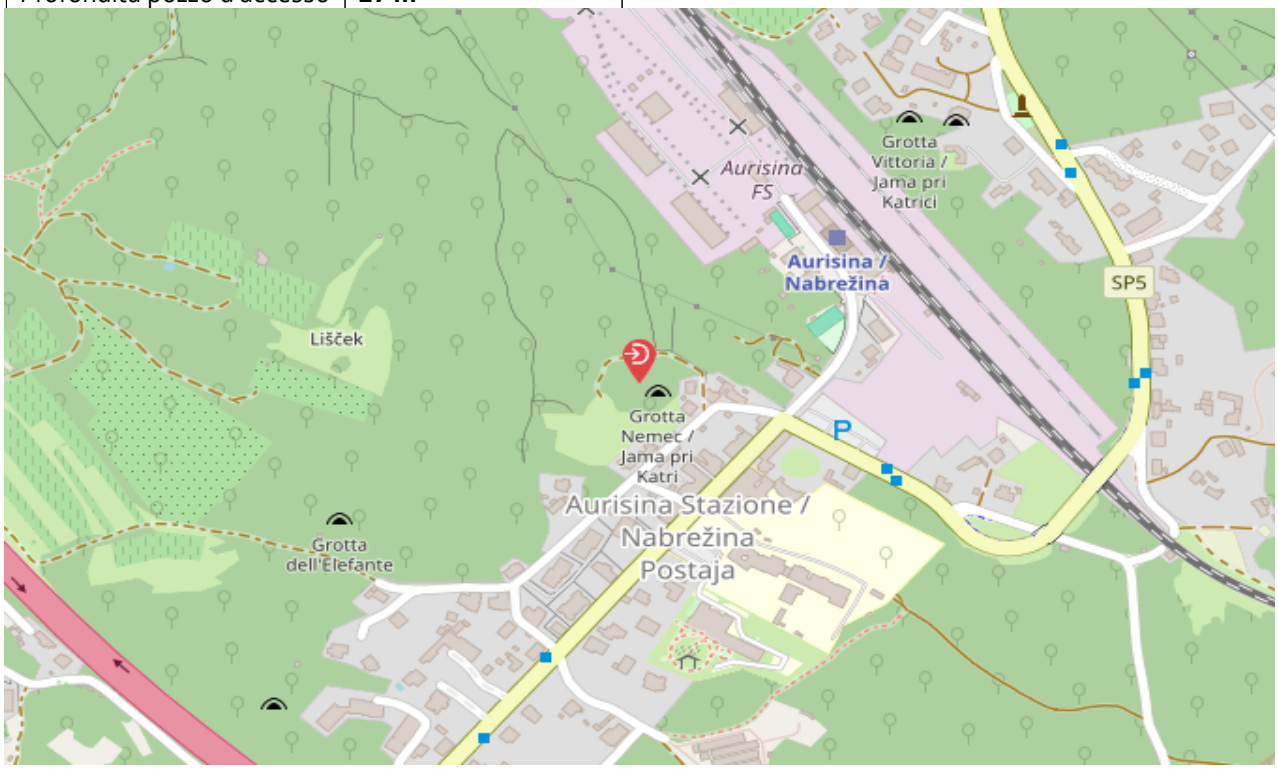
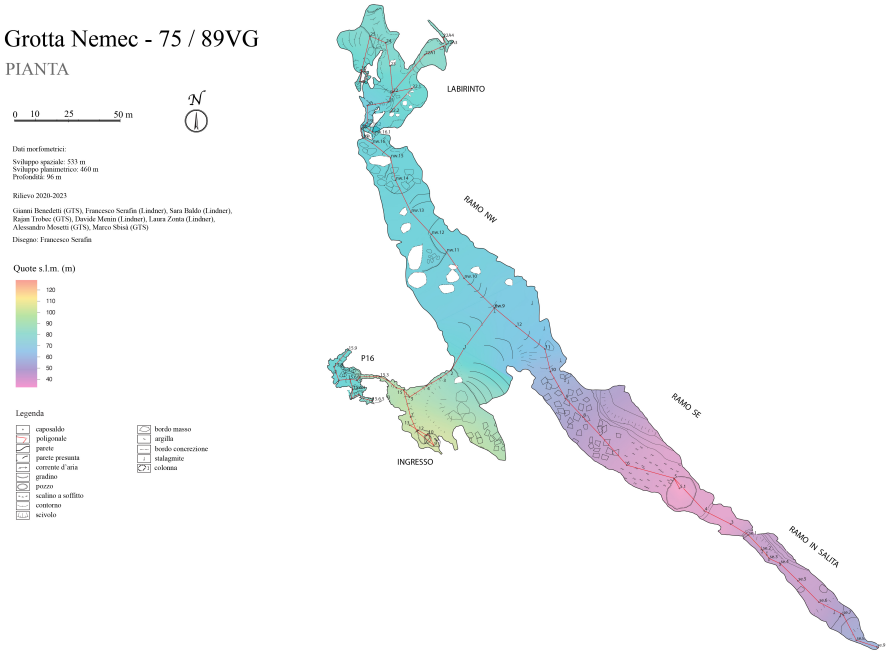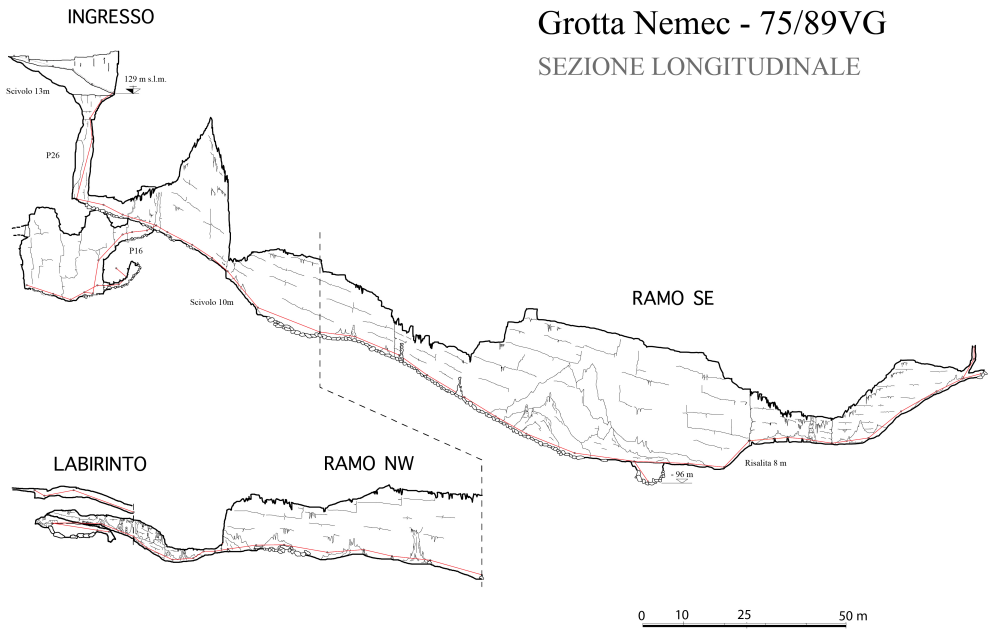
Aggiornamento rilievo Effettuato in data 18/02/2023 Autore rilievo
Gianni Benedetti (GTS - Gruppo Triestino Speleologi), Francesco Serafin (LINDNER - Società di Studi Carsici Antonio Federico Lindner), Sara Baldo (LINDNER - Società di Studi Carsici Antonio Federico Lindner), Rajan Trobec (GTS - Gruppo Triestino Speleologi), Davide Menin (LINDNER - Società di Studi Carsici Antonio Federico Lindner), Laura Zonta (LINDNER - Società di Studi Carsici Antonio Federico Lindner), Alessandro Mosetti (GTS - Gruppo Triestino Speleologi), Marco Sbisà (GTS - Gruppo Triestino Speleologi)