numero CSR **320** 605 VG

servizio geologico
catasto speleologico regionale

Grotta di S. Lorenzo

ingresso principale

WGS84	**Lat: 45.624242** **Lon: 13.875753**
UTM 33N	**Nord: 5052914.188** **Est: 412359.677**
Quota ingresso	**405 m slm**
Comune	**San Dorligo della Valle / Dolina**
Tipo ingresso	**Verticale**
Stato ingresso	**Agibile**
Presenza targhetta	**Si**
Morfologia ingresso	**Pozzo**
Dimensione stimata ingresso	**0,6 x 0,5 m**
Profondità pozzo d'accesso	**29 m**

morfometria

Sviluppo planimetrico	**185 m**
Sviluppo spaziale	**249 m**
Profondità	**47 m**
Dislivello totale	**47 m**
Quota fondo	**358 m**
Numero ingressi	**1**

Poligonale	**Si**
Planimetria georiferita	**No**
Bibliografia	**Si**

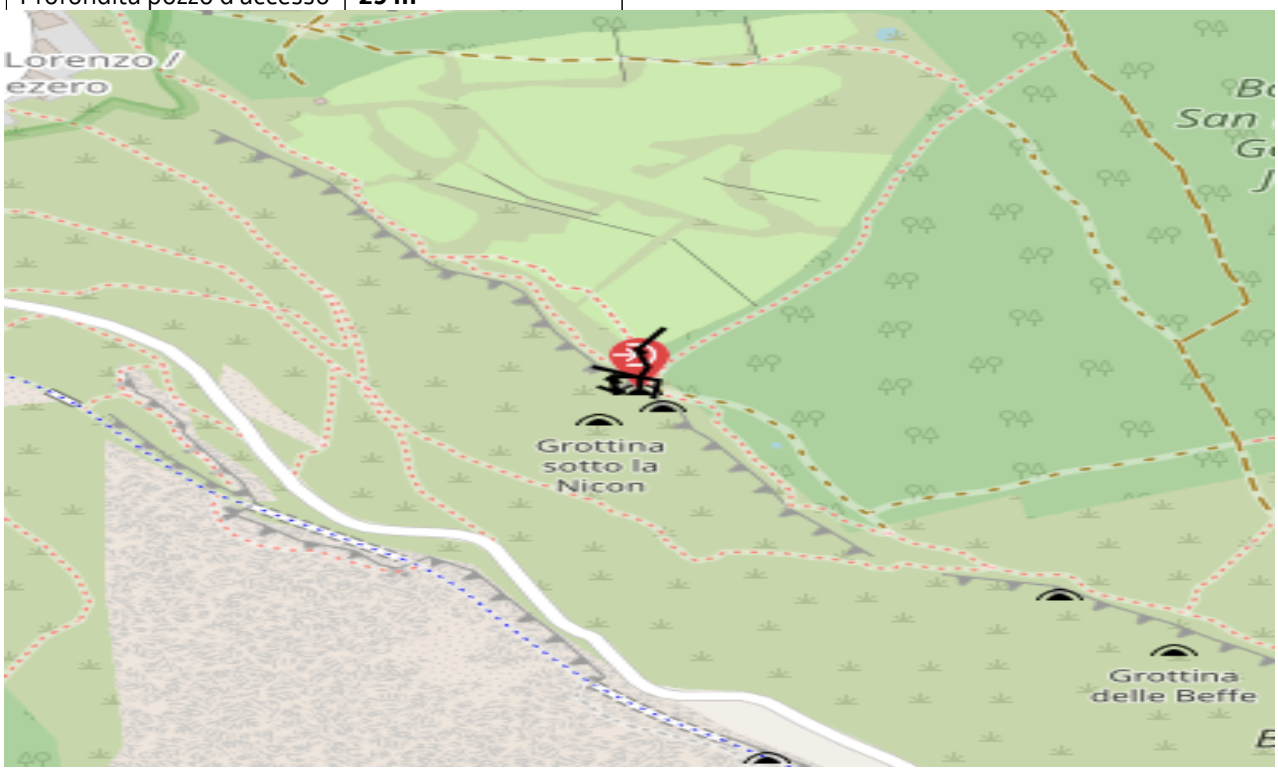

numero CSR	320	605 VG	servizio geologico catasto speleologico regionale

Aggiornamento rilievo Effettuato in data 23/12/1991 Autore rilievo
Gianni Benedetti (GTS - Gruppo Triestino Speleologi), Franco Marcori (GTS - Gruppo Triestino Speleologi), Luciano Rezzolla (GTS - Gruppo Triestino Speleologi)

320-605 VG

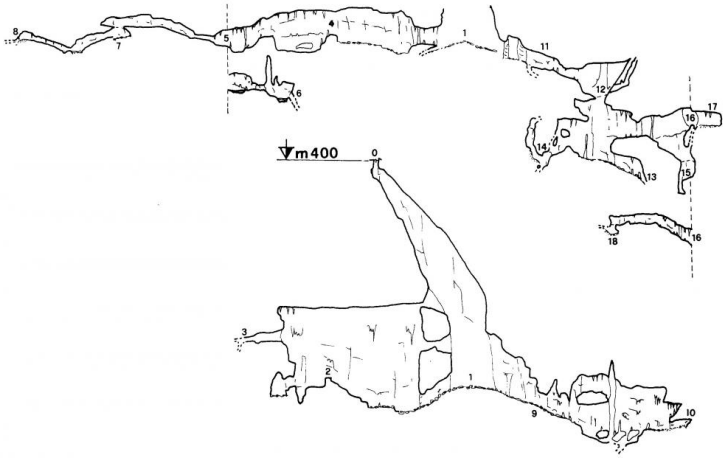

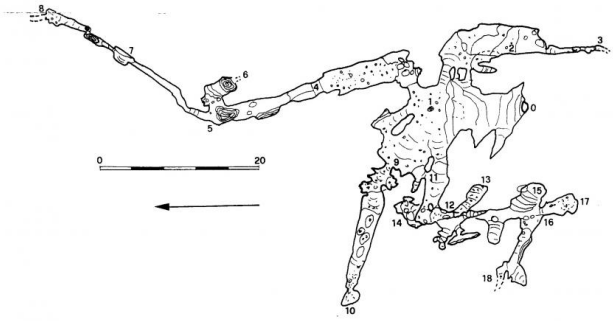

BENEDETTI
MARCORI
REZZOLLA